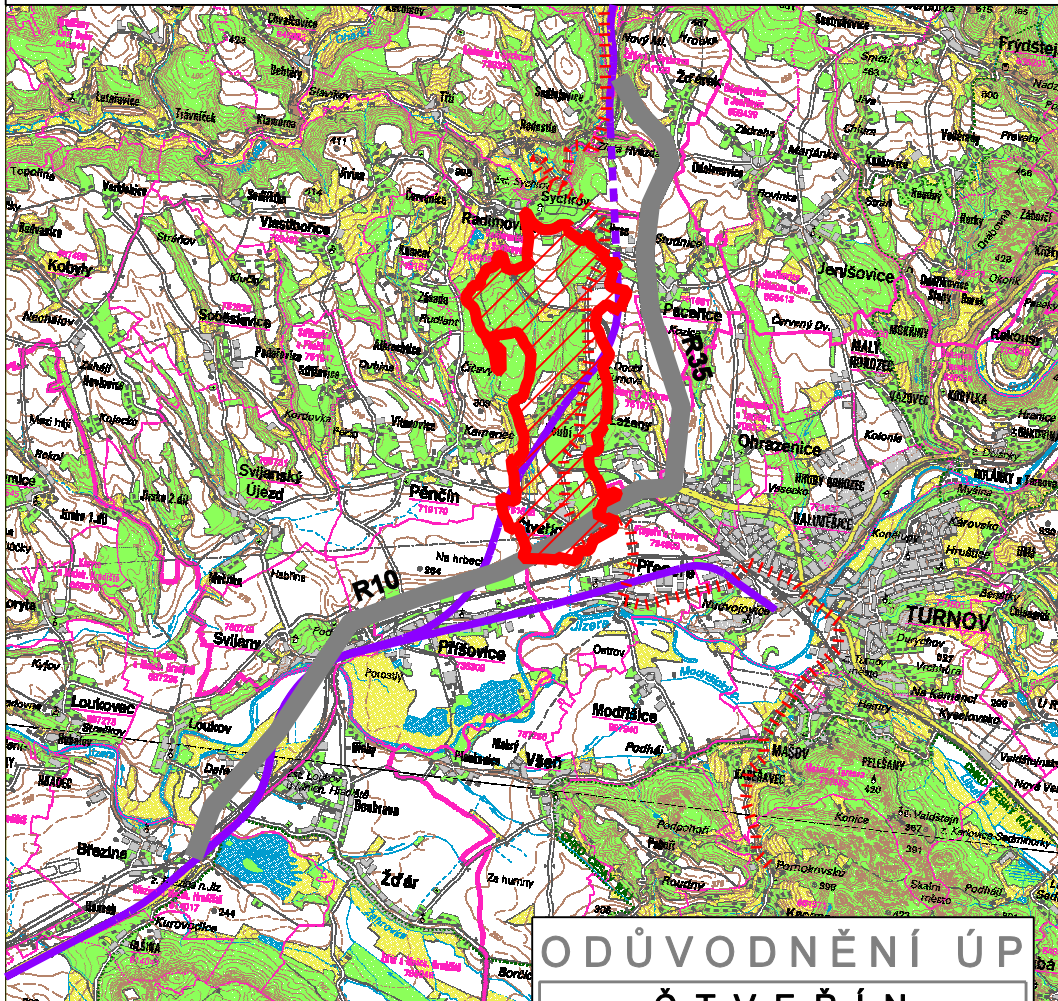





# ÚZEMNÍ PLÁN ČTVEŘÍN 2012



-  REŠENÉ ÚZEMÍ - k.ú. ČTVEŘÍN
-  ZÁMĚR ŽELEZNIČNÍHO KORIDORU
-  OSA NADREGIONÁLNÍHO CYKLOKORIDORU



## ODŮVODNĚNÍ ÚP ČTVEŘÍN ÚZEMNÍ PLÁN

POŘIZOVATEL :  
ZHOTOVITEL :  
AUTOR :  
SPOLUPRÁCE :

MĚSTSKÝ ÚŘAD TURNOV  
ATELIER AUREA s.r.o.  
ING. ARCH. Z. AUER  
JANA FRYDLOVA

DATUM :  
MĚŘÍTKO :

2012  
1 : 50 000

B

VÝKRES ŠIRŠÍCH VZTAHŮ

Výkres je vypracován v softwaru Microstation 7.1.1.57.